

ArL	Verf.-Nr.
08	2309

### III. Verzeichnis der Anlagen und Festsetzungen (VdAF)

Inhalt	Seite
1. Allgemeine Festsetzungen	1
2. Abkürzungsverzeichnis / Darstellung der Abmessungen	2

Verzeichnis der Anlagen und Festsetzungen	Seite
1. Verkehrsanlagen	9
Regelzeichnung Ausweichstelle (30 m)	21
Regelzeichnung Ausweichstelle (40 m)	22
Regelzeichnung Einmündungsbereich	23
2. Landschaftsgestaltende Anlagen	24

ArL	Verf.-Nr.
08	2309

## 1 Allgemeine Festsetzungen

Das Verzeichnis enthält alle im Plan dargestellten Anlagen einschließlich der sie betreffenden Festsetzungen. Es besteht aus diesen allgemeinen Festsetzungen und den in Tabellenform zusammengestellten und auf die einzelnen Anlagen bezogenen besonderen Festsetzungen.

Öffentliche und gemeinschaftliche Anlagen, die unverändert erhalten bleiben, sind in diesem Verzeichnis insoweit enthalten, wie es für das Verständnis des Planes nach § 41 FlurbG erforderlich ist.

**Fremdplanungen**, die nicht an der flurbereinigungsrechtlichen Planfeststellung / Plangenehmigung teilnehmen, sind in diesem Verzeichnis nicht enthalten; sie werden jedoch ebenfalls nur nachrichtlich dargestellt, soweit dies für das Verständnis des Planes nach § 41 FlurbG erforderlich ist.

**Lage und Linienführung** der Anlagen sind in der Karte dargestellt.

In dem Verzeichnis der Anlagen und Festsetzungen (VdAF) werden die Daten zum **Bestand und dem Ausbau der Anlagen** aufgeführt.

Neu angelegte und veränderte **Zufahrten und Zugänge** zu Bundes-, Landes-, Kreis- und Gemeindestraßen sind nur in der Karte dargestellt, sonstige bestehende Zufahrten und Zugänge sind nur dann in der Karte dargestellt, wenn ihre Lage bekannt ist. Soweit die Lage zum Zeitpunkt der Planung noch nicht eindeutig festgelegt werden kann, wird im Erläuterungsbericht auf betroffene Straßenbereiche gesondert eingegangen und die Anlegung neuer Zufahrten und Zugänge dem Zweck und Umfang nach beschrieben und festgelegt. Die endgültige Lage wird vor Baubeginn mit der Straßenbauverwaltung abgestimmt.

Vorhandene **Bauwerke** sind nur in der Karte dargestellt. Geplante Bauwerke sind in der Karte als gemeinschaftliche oder öffentliche Anlage dargestellt. Im Verzeichnis sind die dazugehörigen Abmessungen angegeben. Geplante Durchlassbauwerke für Straßen und Wege in Gewässern II. und III. Ordnung sind im Verzeichnis der Verkehrsanlagen enthalten.

Bei Festsetzungen zu bestimmten Maßnahmen, die einer besonders detaillierten Darstellung bedürfen, wird im Verzeichnis auf etwaige Einzelentwürfe oder Sonderakten hingewiesen.

Festlegungen zukünftiger Unterhaltungspflichtiger und zukünftiger Eigentümer sind nicht Bestandteil der Planfeststellung und werden spätestens vor Beginn der Herstellung der jeweiligen Anlage geregelt.

ArL	Verf.-Nr.
08	2309

## 2 Abkürzungsverzeichnis/ Darstellungen der Abmessungen

### 2.1 Entwurfsnummer

(Spalte 1 VdAF)

Die Entwurfsnummer (E.Nr.) dient in der Karte zum Plan nach § 41 FlurbG zur eindeutigen Identifizierung einer Anlage, die durch die Teilnehmergeinschaft oder einem anderen Maßnahmenträger im Verfahrensgebiet hergestellt werden soll.

Die E.Nr. dient gleichzeitig als Ordnungsmerkmal für die weiteren Unterlagen zum Plan nach § 41 FlurbG; insbesondere (VdAF Verzeichnis der Anlagen und Festsetzungen), dem VAE (Verzeichnis der Ausgleichs- und Ersatzmaßnahmen), sowie der Kostenberechnung.

a) Die **E.Nrn.** werden in folgende Bereiche getrennt dargestellt:

1 – 299	Verkehrsanlagen (davon sollen 1 – 99 für öffentliche Anlagen reserviert sein)
300 – 499	Gewässer
500 – 699	Landschaftsgestaltende Anlagen
700 – 799	Bodenverbessernde Maßnahmen
800 – 899	Dorferneuerung, soweit nicht 1 – 699
900 – 999	Sonstige Anlagen

b) Es werden

- **Bauwerke** gesondert mit E.Nrn. erfasst
- nur planfeststellungsrelevante Anlagen in der Karte mit einer E.Nr. versehen
- vorhandene Anlagen nur ausnahmsweise für den Fall mit einer E.Nr. versehen, dass z.B. in einer Variantendiskussion Bezug zu einem vorhandenen Weg hergestellt werden muss.

c) Sollen z.B. verschiedene Baumaßnahmen an einem Weg durchgeführt werden, wird diese Maßnahme in einzelne **Bauabschnitte** gegliedert. Jeder Bauabschnitt erhält eine gesonderte E.Nr. (z.B. 100.10, 100.20, 100.30, 100.40 usw.)

d) **Bauwerke** erhalten in diesen Bauabschnitten gesonderte E.Nrn.; d.h. die zweite Stelle nach dem Komma beziffert das Bauwerk. (z.B. im Bauabschnitt 100.10 gibt es die Bauwerke 100.11, 100.12, und 100.13.)

e) Hat das Bauwerk keinen Bezug zu einer direkten Maßnahme, erhält es die E.Nr. einer in der Nähe liegenden Maßnahme bzw. die E.Nr. einer im Bestand nachrichtlich dargestellten Anlage mit der entsprechenden Unternummer in der zweiten Stelle nach dem Komma.

### 2.2 Verkehrsanlagen

#### 2.2.1 Schienenbahnen

(Spalte 2 VdAF)

DB	Deutsche Bahn
NE	Nicht bahneigene Eisenbahn (Privatbahnen)

ArL	Verf.-Nr.
08	2309

### 2.2.2 Übergeordnete Straßen (Spalte 2 VdAF)

A 250	Bundesautobahn mit Nr.
B 75	Bundesstraße mit Nr.
L 200	Landesstraße mit Nr.
K 226	Kreisstraße mit Nr.

### 2.2.3 Ländliche Straßen (Spalte 2 VdAF)

G	Gemeindestraße
---	----------------

### 2.2.4 Ländliche Wege (Spalte 2 VdAF)

V	Verbindungsweg mit starkem Begegnungsverkehr, der hauptsächlich der Erschließung landwirtschaftlicher Flächen dient (Gem. den Regeln 137/1999 Richtlinien für den ländlichen Wegebau RLW-99)
---	---

#### Feldwege:

W	Wirtschaftsweg
WW/ Wald	Weg, der auch der Erschließung und der Bewirtschaftung von Waldflächen dient, erhält den Zusatz = /Wald
GW	Grünweg

#### Waldwege:

FW	Fahrweg
RW	Rückeweg

### 2.2.5 Sonstige Wege (Spalte 2 VdAF)

R	Radweg
Fu	Fußweg
Re	Reitweg
Wa	Wanderweg

### 2.2.6 Befestigungsart (Spalte 6 VdAF)

Gemäß Richtlinien für den ländlichen Wegebau (RLW 1999),  
Heft 137/1999)

SB	Schwere Befestigung (Standardbauweisen nach RLW, Bild 8.2, Spalten 1 – 3)
MSB	Mittelschwere Befestigung (Standardbauweisen nach RLW, Bild 8.2, Spalten 4 – 6)
LB	Leichte Befestigung (Standardbauweisen nach RLW, Bild 8.2, Spalten 7 – 9, Zeile 2)
EB	Einfachbefestigung (Standardbauweisen nach RLW, Bild 8.2, Spalten 7 – 9, Zeile 1)
UB	unbefestigt = Erdbau (Tz.: 9.1 RLW )

ArL	Verf.-Nr.
08	2309

Flurbereinigung Schwei – 2. Planänderung

### 2.2.7 Bauweise

(Spalte 6 VdAF)

(B)	Betondecke
(Bit)	Bituminöse Decke
(DmB)	Decke mit Bindemittel (z.B. Tränkdecken)
(DoB)	Decke ohne Bindemittel
(PB)	Pflasterdecke in Betonstein
(PK)	Pflasterdecke in Klinker
(PN)	Pflasterdecke in Naturstein
(SpB)	Spurbahn in Beton
(SpPB)	Spurbahn in Betonsteinpflaster
(PBR)	Pflasterdecke in Rasenverbundsteinen
(PB+PBR+PE)	Pflasterdecke (Spuren in PB, Mittelstreifen in PBR)
(SpBR)	Spurbahn in Rasenverbundsteinen
(SpBit)	Spurbahn bituminös

### 2.3 Gewässer

(Spalte 2 VdAF)

I.0	Gewässer I. Ordnung
II.0	Gewässer II. Ordnung
III.0	Gewässer III. Ordnung
-	Gräben, die nicht Gewässer II. oder III. Ordnung sind

### 2.4 Art des Bauwerkes in Straßen, Wegen und Gewässern (Spalte 2 VdAF)

BB	Betonbrücke
Drs	Dränsammler
GD	Gewölbedurchlass
HB	Holzbrücke
MD	Maulprofil-Durchlass
PD	Plattendurchlass
R	Rückstauklappe
RaD	Rahmendurchlass
RD	Rohrdurchlass
RHB	Rückhaltebecken
RK	Regenwasserkanal
RL	Rohrleitung
Sa	Sohlabsturz
Sf	Sandfang
Ssch	Sohlschalen
StB	Stahlbrücke
Sü	Sohlübergang

ArL	Verf.-Nr.
08	2309

Flurbereinigung Schwei – 2. Planänderung

## 2.5 Art der landschaftsgestaltenden Anlage (Spalte 2 VdAF)

Am	Ausgleichsmaßnahme
Em	Ersatzmaßnahme
Gm	Gestaltungsmaßnahme

## 2.6 Art der bodenverbessernden Anlage (Spalte 6 VdAF)

Dr	Dränung
Tk	Tiefkultur
Fk	Flachkultur

## 2.7 Maße und Zeichen (Spalten 3 und 5 VdAF)

### 2.7.1 Straßen und Wege

RQ	Regelquerschnitt
K	Kronenbreite
F	Fahrbahnbreite
WS	Wegeseitengraben

### 2.7.2 Gewässer einschl. Bauwerke

RP	Regelprofil
NP	naturnahes Profil
N	Böschungsneigung (1 : n)
S	Sohlbreite (m)
BK	Brückenklasse
DN	Nennweite (mm)
B	Lichte Weite (m)
H	Lichte Höhe (m)

### 2.7.3 Maße

m	Meter
m <sup>2</sup>	Quadratmeter
m <sup>3</sup>	Kubikmeter
ha	Hektar
St	Stück

### 2.7.4 Sonstige Angaben

E.Nr.	Entwurfsnummer
Tlw.	Teilweise
sh.	siehe dort
uv	unverändert
schwarz	Angaben aus vorherigen, bereits genehmigten Planungen
rot	Maßnahmen der 2. Planänderung
WHG	Wasserhaushaltsgesetz

ArL	Verf.-Nr.
08	2309

## 2.8 Für die Abmessungen der Anlagen gelten folgende Darstellungen

### 2.8.1 Straßen, Wege

Regelquerschnitt

(Spalte 6 VdAF)

Kronenbreite (m) / Fahrbahnbefestigungsbreite (m) Wegeseitengraben (Anzahl)

RQ K / F / WS

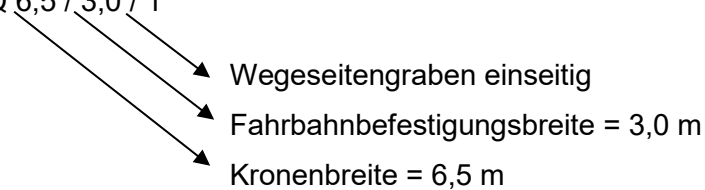
Dabei bedeutet:

WS = 0 kein Wegeseitengraben

WS = 1 Wegeseitengraben einseitig

WS = 2 Wegeseitengräben beidseitig

**Beispiel:** RQ 6,5 / 3,0 / 1



### 2.8.2 Gewässer

Die vorhandenen Abmessungen (Spalte 6 VdAF) der Gewässer ergeben sich aus folgender Schreibweise:

**a. Regelprofil**

(Spalte 6 VdAF)

Böschungsneigung (1 : n) Sohlbreite (m) Ausbautiefe (0 oder Dr)

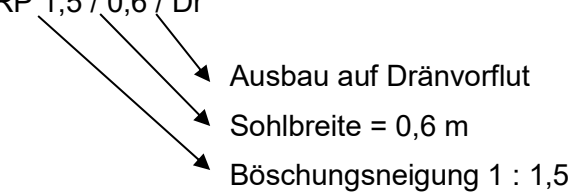
Dabei bedeutet:

Dr = Dräntiefe

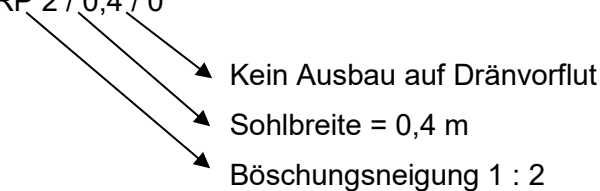
0 = keine Dräntiefe

RP n / s / Dr

**Beispiel A:** RP 1,5 / 0,6 / Dr



**Beispiel B:** RP 2 / 0,4 / 0

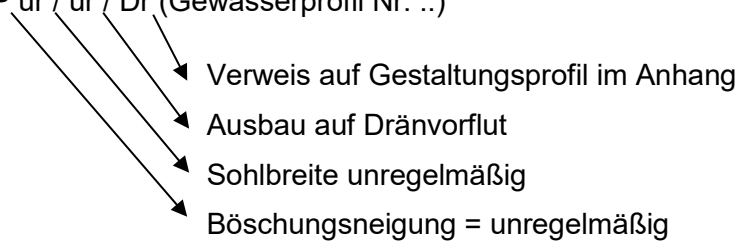


Beim Regelprofil gilt die Beschreibung für beide Gewässerböschungen

ArL	Verf.-Nr.
08	2309

### b. Naturnahes Profil (NP)

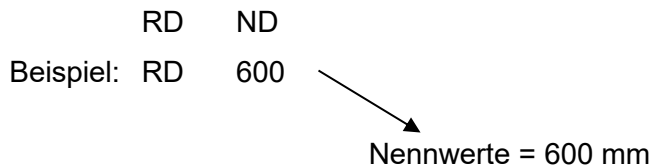
**Beispiel A:** NP ur / ur / Dr (Gewässerprofil Nr. ...)



## 2.8.3 Bauwerke

### a. Rohrdurchlässe

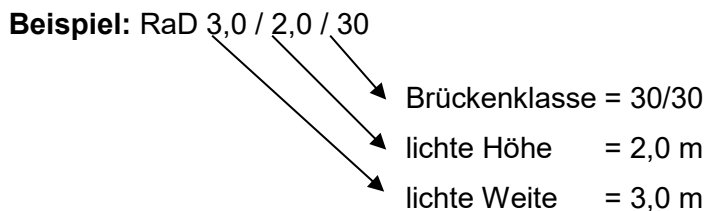
Die Abmessungen ergeben sich aus dem Zusatz der Nennwerte (DN) in mm, so dass die allgemeine Beschreibung lautet:



### b. Rahmendurchlass

Die Abmessungen der Rahmendurchlässe ergeben sich aus den Zusätzen b/h/BK, so dass die allgemeine Beschreibung lautet:

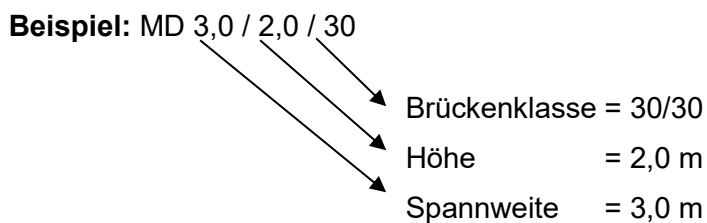
RaD b/h/BK



### c. Maulprofildurchlässe

Die Abmessungen der Maulprofildurchlässe ergeben sich aus den Zusätzen b/h/BK, so dass die allgemeine Beschreibung lautet:

MD b/h/BK





ArL	Verf.-Nr.
08	2309

#### d. Brücken

Brücken erhalten neben der Art der Ausführung die Zusätze F/BK, so dass die allgemeine Beschreibung lautet:

BB F/FK

**Beispiel:** BB 5,0 / 60

Brückenklasse = 60/30  
 Fahrbahnbreite = 5,0 m

#### e. Sohlabstürze, Sohlübergänge

Die Absturzhöhe bzw. Übergangshöhe ist in m angegeben: z.B.: Sa 0,80 bzw. Sü 0,80

### 2.8.4 Anpflanzungen

#### Regelanpflanzung

RA (B / R)

(Spalte 6 VdAF)

B = Breite in m

R = Anzahl der Pflanzenreihe

**Beispiel:** RA (10 / 5)

Anzahl der Pflanzenreihen = 5  
 Breite in m = 10

## Verzeichnis der Anlagen und Festsetzungen

Flurbereinigung Schwei, 2. Planänderung

### 1 Verkehrsanlagen

E.Nr.	Art	Bestand		Ausbau	Besondere Festsetzungen	Eingriff ?	EM AM (E. Nr.)	Ergänzende Hinweise	
		Länge (m) Fläche (m², ha)	Beschreibung					Länge (m) Fläche (m², ha)	Träger d. Vorha- bens
1	2	3	4	5	6	7	10	11	12
<b>Neutrassierung zwischen Olympiastraße und K 198 (1)</b>									
<i>101.1</i>		<i>Keine Planung bzw. Planung aufgegeben</i>							
<b>101.2</b>	W	440 m	Grünland, Ruderaflur, Gräben	440 m	RQ 7,5/3,5/1 UB	ja	E.Nr. 501, anteilig	TG	1. Änderung
<b>101.3</b>	W	490 m	Grünland, Gräben	710 m	RQ 7,5/3,5/1 LB (DoB)	ja			
<b>101.31</b>	RD	220 m	4,0-5,0/2,8/2 LB (DOB)						
		12 m	DN 800 B	14 m	DN 800 B	ja			
<b>101.4</b>	W	10 m	4,0-5,0/2,8/2 LB (DOB)	10 m	RQ 7,5/3,5/1 MSB (Bit)	ja			
<b>Neutrassierung zwischen Olympiastraße und K 198 (2)</b>									
<b>102</b>	W	410 m	Grünland, Gräben	<del>410 m</del>	<del>RQ 7,5/3,5/2 UB</del>	ja	<del>E.Nr. 500, anteilig, E.Nr. 501, anteilig</del>	TG	1. Änderung Vorbehaltlich der Plan- genehmigung nach dem WHG <b>2. Änderung</b>
<b>Neutrassierung zwischen Olympiastraße und K 198 (3)</b>									
<b>103</b>	W	220 m	Grünland, Gräben	980 m	RQ 7,5/3,5/1 LB (DoB)	ja	E.Nr. 501, anteilig	TG	1. Änderung
	W	90 m	4,0-5,0/2,8/2 LB (DOB)						
		670 m	Grünland, Gräben						
		250 m	4,0-5,0/0/1 UB, Grünweg						
		<del>180 m</del>	<del>Grünland, Gräben</del>						
<b>103.01</b>	RD	7 m	DN 800 B	12 m	DN 800 B	ja			

## Verzeichnis der Anlagen und Festsetzungen

Flurbereinigung Schwei, 2. Planänderung

### 1 Verkehrsanlagen

E.Nr.	Art	Bestand		Ausbau	Besondere Festsetzungen	Eingriff ?	EM AM (E. Nr.)	Ergänzende Hinweise	
		Länge (m) Fläche (m², ha)	Beschreibung					Länge (m) Fläche (m², ha)	Träger d. Vorha- bens
1	2	3	4	5	6	7	10	11	12
<b>104.1</b>	W	30 m	4,5-5,0/3,0-3,5/1 LB (DOB)	20 m 10 m	RQ 7,5 / 5,5 / 1 MSB (Bit) RQ 7,5 / 3,5 / 1 MSB (Bit)	ja	E.Nr. 500, anteilig, E.Nr. 501, anteilig	TG	1. Änderung Einmündungsbereich in K 198 s. Regelzeich- nung S. 22
<b>104.2</b>	W	470 m 1.360 m 90 m	4,0-5,0/2,8/2 LB (DOB) Grünland, Gräben 6,0/2,5-3,0/1 UB	2.100 m	RQ 7,5/3,5/1-2 LB (DoB)	ja			
<b>104.21</b>	RD	180 m 13 m	4,5-5,0/3,0-3,5/1 LB (DOB) DN 1000 B	15 m	DN 1000 B	ja			
<b>104.3</b>	W	10 m	4,0-5,0/2,8/2 LB (DOB)	10 m	RQ 7,5/3,5/2 MSB (Bit)	ja			1. Änderung
<b>105</b>	<i>Keine Planung bzw. Planung aufgegeben</i>								
<b>106</b>	V	3.830 m	<b>Olympiastraße</b> RQ 8,5-10,5/4,3/2 (Bit)	3.830 m	RQ uv/uv/uv SB (Bit)	ja	E.Nr. 500, anteilig	TG	Plan nach § 41 FlurbG, Einmündungsbereich in B 437 gem. Vorgaben Straßenbauverwaltung.

## Verzeichnis der Anlagen und Festsetzungen

## Flurbereinigung Schwei, 2. Planänderung

### 1 Verkehrsanlagen

E.Nr.	Art	Bestand		Ausbau	Besondere Festsetzungen	Eingriff ?	EM AM (E. Nr.)	Ergänzende Hinweise	
		Länge (m) Fläche (m², ha)	Beschreibung					Länge (m) Fläche (m², ha)	Träger d. Vorhabens
1	2	3	4	5	6	7	10	11	12

<b>107</b> <b>107.01</b>	W RD	1.120 m 8 m	<b>Alter Schulweg</b> RQ 6,0-8,0/2,5/1-2 (Bit)	1.120 m 10 m	<del>RQ 7,0-8,0/3,0/uv SB (B/Bit)</del> DN 500	ja	E.Nr. 500, anteilig, E.Nr. 501, anteilig	TG	Plan nach § 41 FlurbG; partielle Grabenböschungsverschiebung, Einmündungsbereich in L 855 gem. Vorgaben Straßenbauverwaltung 1. Änderung
			Wegeböschung, Graben, Grünland, Einzelbaum						
<b>443</b> <b>113.1</b>	V	340 m 740 m	<b>Norderschweier Straße</b> RQ 8,0-8,5/4,6/2 (Bit)	340 m 710 m	RQ uv/_vuv/uv SB MSB (Bit)	nein		TG	Plan nach § 41 FlurbG 1. Änderung: Änderung der E.Nr. von 113 zu 113.1
<b>131</b> <b>131.01</b> <b>131.02</b> <b>131.03</b>	W RD RD MD	2.010 m 2.015 m 6 m 8 m 12,2 m	<b>Frerichsweg</b> RQ 5,0-6,0/2,5/1 (Bit)	2.010 m 2.015 m 12 m 10 m 12,2 m	RQ 7,0/3,0/1 <del>SB (B)</del> MSB (Bit) DN 1.000 DN 500 MD 12,2/2,0/DIN 101 Lastmodell II	ja ja ja nein	E.Nr. 501, anteilig	TG	Plan nach § 41 FlurbG; Zaun nördlich versetzen, Grabenböschung südlich verschieben; Einmündungsbereich in L 855 gem. Vorgaben Straßenbauverwaltung 1. Änderung
			DN 600						
			DN 500						
			MD 12,2/2,0/30/30						

## Verzeichnis der Anlagen und Festsetzungen

## Flurbereinigung Schwei, 2. Planänderung

### 1 Verkehrsanlagen

E.Nr.	Art	Bestand		Ausbau	Besondere Festsetzungen	Eingriff ?	EM AM (E. Nr.)	Ergänzende Hinweise	
		Länge (m) Fläche (m², ha)	Beschreibung					Länge (m) Fläche (m², ha)	Träger d. Vorha- bens
1	2	3	4	5	6	7	10	11	12

<b>132</b>	W	4.220 m	<b>Ahtingsweg</b> RQ 5,5-7,0/2,5/2 (B)	4.220 m	RQ 7,0/3,0/uv <del>SB (B)</del>	ja	E.Nr. 500, anteilig, E.Nr. 501, anteilig	TG	Plan nach § 41 FlurbG; Partielle Grabenbö- schungsverschiebung; Einmündungsbereich in L 855 gem. Vorga- ben Straßenbauverwal- tung 1. Änderung: Verlän- gerung der Brücke wg. Ausweichstelle
<b>132.01</b>	BB	1.180 m 3,8 m	BB 3,1/12/12	1.180 m 40 m 12 m	MSB (Bit) DN 1.400 mm	ja			
<b>132.02</b>			Wegeböschung, Graben, Grünland	30 m	Ausweichstelle, bituminöse Befestigung	ja	E.Nr. 501, anteilig		1. Änderung, s. Regel- zeichnung S. 20
<b>133</b>	W	4.350 m	<b>Stulkenweg</b> RQ 5,0-6,0/2,5/1 (B)	4.350 m	RQ 7,0/3,0/uv <del>SB (B)</del>	ja	E.Nr. 500, anteilig, E.Nr. 501, anteilig	TG	Plan nach § 41 FlurbG; Zaun südlich verset- zen, Grabenböschung nördlich verschieben; Einmündungsbereich in L 855 gem. Vorga- ben Straßenbauverwal- tung 1. Änderung
<b>133.01</b>	BB	1.360 m 3,8 m	BB 3,1/12/12	1.360 m 10 m	MSB (Bit) DN 1.400 mm	ja			
<b>133.02</b>			Wegeböschung, Graben, Grünland	30 m	Ausweichstelle, bituminöse Befestigung	ja	E.Nr. 501, anteilig		1. Änderung, s. Regel- zeichnung S. 20

## Verzeichnis der Anlagen und Festsetzungen

## Flurbereinigung Schwei, 2. Planänderung

### 1 Verkehrsanlagen

E.Nr.	Art	Bestand		Ausbau	Besondere Festsetzungen	Eingriff ?	EM AM (E. Nr.)	Ergänzende Hinweise	
		Länge (m) Fläche (m², ha)	Beschreibung					Länge (m) Fläche (m², ha)	Träger d. Vorha- bens
1	2	3	4	5	6	7	10	11	12
<b>134.1</b>	W	<del>220 m</del> 205 m	<b>Niedernstraße</b> RQ 5,5-6,5/2,5/1-2 (B)	<del>220 m</del> 205 m	RQ 7,0/3,0/uv <del>SB (B)</del> MSB (Bit)	ja	E.Nr. 500, anteilig, E.Nr. 501, anteilig	TG	Plan nach § 41 FlurbG; Grabenböschungsver- schiebung; Einmündungsbereich in L 855 gem. Vorga- ben Straßenbauverwal- tung 1. Änderung
<b>134.2</b>	W	1.510 m	RQ 6,5-7,0/2,5/0-2 (B)	<del>1.510 m</del> 1.025 m	RQ uv/3,0/uv <del>SB (B)</del> MSB (Bit)	ja	E.Nr. 500, anteilig, E.Nr. 501, anteilig	TG	
<b>134.24</b>	RD	12 m	DN 800	12 m	DN 800	nein		TG	Geringfügige Änderung vom 18.09.2013
<b>134.3</b>	W	474 m	RQ 7,0/2,5/2 (Bit)	474 m	RQ uv/3,0/uv MSB (Bit)	ja	E.Nr. 501, anteilig	TG	2. Änderung
<b>137</b>	W	1.910 m	<b>Kleistraße</b> RQ 5,5-10,5/2,5/2 (B)	<del>1.910 m</del> 1.540 m	RQ 7,0-10,5/3,0/uv <del>SB (B)</del> MSB (Bit)	ja	E.Nr. 500, anteilig, E.Nr. 501, anteilig	TG	Plan nach § 41 FlurbG; Partielle Grabenbö- schungsver-schiebung 1. Änderung
<b>137.01</b>	RD	6 m	DN 800	6 m	DN 800	nein		TG	
<b>137.02</b>			Wegeböschung, Graben, Grünland	30 m	Ausweichstelle, bituminöse Befestigung	ja	E.Nr. 501, anteilig	TG	1. Änderung, s. Regel- zeichnung S. 20
<b>137.1</b>	W	375 m	RQ 7,0-12,0/2,5/1 (B)	375 m	RQ uv/3,0/uv MSB (Bit)	ja	E.Nr. 501, anteilig	TG	2. Änderung

## Verzeichnis der Anlagen und Festsetzungen

## Flurbereinigung Schwei, 2. Planänderung

### 1 Verkehrsanlagen

E.Nr.	Art	Bestand		Ausbau	Besondere Festsetzungen	Eingriff ?	EM AM (E. Nr.)	Ergänzende Hinweise	
		Länge (m) Fläche (m², ha)	Beschreibung					Länge (m) Fläche (m², ha)	Träger d. Vorha- bens
1	2	3	4	5	6	7	10	11	12
<b>138</b>	<b>W</b>	1.090 m 575 m 541 m	<b>Obernstraße</b> RQ 5,0-6,0/2,5/2 (B) RQ 7,5/2,5/2 (B) RQ 6,5-7,5/2,5/2 (Bit)	1.090 m 1.116 m	RQ 7,0/3,0/uv SB (B) RQ uv/3,0/uv LB (DoB)	ja	E.Nr. 501, anteilig	TG	Plan nach § 41 FlurbG; Grabenböschungsver- schiebung 1. Änderung 2. Änderung
<b>138.01</b>	RD	12 m	DN 600	12 m	DN 600	nein			
<b>138.02</b>	RD	17,22 m	2,20/3,28	17,22 m	Hamco MA6, 3,20 x 2,20	nein		TG	Geringfügige Änderung vom 18.09.2013
<b>138.03</b>	RD	12 m	DN 500	12 m	DN 500	nein			
<b>139</b>	<b>W</b>	50 m 45 m 1.190 m	<b>Mühlhorner Hellmer</b> RQ 5,5-6,0/3,0/2 (PB) RQ 5,5-6,0/2,5/2 (B)	50 m 45 m	RQ uv/uv/uv MSB (B/Bit)	nein		TG	Plan nach § 41 FlurbG 1. Änderung

## Verzeichnis der Anlagen und Festsetzungen

## Flurbereinigung Schwei, 2. Planänderung

### 1 Verkehrsanlagen

E.Nr.	Art	Bestand		Ausbau	Besondere Festsetzungen	Eingriff ?	EM AM (E. Nr.)	Ergänzende Hinweise	
		Länge (m) Fläche (m², ha)	Beschreibung					Länge (m) Fläche (m², ha)	Träger d. Vorha- bens
1	2	3	4	5	6	7	10	11	12
<b>151.1</b>	W	540 m 230 m 1.720 m 2.010 m	<b>Burenreege</b> RQ 6,5-9,0/2,5/2 (Bit) <del>Grünland</del> RQ 6,5-8,5/2,5/2 (Bit)	<del>2.490 m</del> 2.550 m	RQ 7,0-8,5/3,0/2 <del>SB-MSB</del> (B/Bit)	ja	E.Nr. 502, anteilig, <del>E.Nr. 503, anteilig</del>	TG	Plan nach § 41 FlurbG; Partielle Grabenbö- schungsverschiebung, Einmündungsbereiche in B 437 und in L 855 gem. Vorgaben der Straßenbauverwaltung 1. Änderung
<b>151.11</b>	RD	6 m	DN 1.400 mm	10 m	DN 1.400 mm	ja			
<b>151.12</b>	RaD	3,3 m	RaD 2,0/1,1/30	12 m	DN 1.500 mm	ja			
<b>151.13</b>			Wegeböschung, Graben, Ge- hölzbestand	30 m	Ausweichstelle, bituminöse Befestigung	ja	E.Nr. 502, anteilig		1. Änderung, s. Regel- zeichnung S. 20
<b>151.14</b>			Wegeböschung, Graben, Ge- hölzbestand	30 m	Ausweichstelle, bituminöse Befestigung	ja	E.Nr. 502, anteilig		1. Änderung, s. Regel- zeichnung S. 20
<b>151.2</b>	W	— 270 m	RQ 6,5-8,5/2,5/2 (Bit)	— 270 m	RQ uv/2,5/uv (Bit)	nein		TG	Plan nach § 41 FlurbG, 1. Änderung: Aufgrund der entfallenden Neutrassierung wird die Planung der E.Nr. 151.2 wird in die E.Nr. 151.1 aufgenom- men.



## Verzeichnis der Anlagen und Festsetzungen

Flurbereinigung Schwei, 2. Planänderung

1 Verkehrsanlagen

E.Nr.	Art	Bestand		Ausbau	Besondere Festsetzungen	Eingriff ?	EM AM (E. Nr.)	Ergänzende Hinweise	
		Länge (m) Fläche (m², ha)	Beschreibung					Länge (m) Fläche (m², ha)	Träger d. Vorha- bens
1	2	3	4	5	6	7	10	11	12

			<b>Neutrassierung „Bauernreihe Zuggraben“</b>						
<b>152.1</b>	W	10 m	Grünland, Gräben	10 m	RQ 7,5/3,5/2 MSB (Bit)	ja	E.Nr. 501, anteilig	TG	1. Änderung
<b>152.2</b>	W	1.360 m	Grünland, Gräben	1.360 m <b>1.367 m</b>	RQ 7,5/3,5/2 LB (DoB) Schotterdecke vermischt mit Oberboden und Schotterra- sensaatgut <b>Verlegung auf die westliche Seite des Grabens, Länge: ca. 352 m</b>	ja	<b>E.Nr. 501, anteilig</b>		1. Änderung <b>2. Änderung</b>
<b>152.21</b>		4 m	Grünland	4 m	Installierung einer abschließ- baren Schranke / Tor <b>Verlegung auf die westliche Seite des Grabens</b>	nein			1. Änderung <b>2. Änderung</b>
<b>152.3</b>	W	30 m	Grünland, Graben	20 m 10 m	RQ 7,5 / 5,5 / 1 MSB (Bit) RQ 7,5 / 3,0 / 1 MSB (Bit) <b>Verlegung auf die westliche Seite des Grabens</b>	ja	E.Nr. 501, anteilig		1. Änderung, Einmündungsbereich in K 330 s. Regelzeich- nung S. 22 <b>2. Änderung</b>

## Verzeichnis der Anlagen und Festsetzungen

Flurbereinigung Schwei, 2. Planänderung

1 Verkehrsanlagen

E.Nr.	Art	Bestand		Ausbau	Besondere Festsetzungen	Eingriff ?	EM AM (E. Nr.)	Ergänzende Hinweise	
		Länge (m) Fläche (m², ha)	Beschreibung					Länge (m) Fläche (m², ha)	Träger d. Vorhabens
1	2	3	4	5	6	7	10	11	12
<b>153</b>	W	1.220 m	<b>Kötermoorer Querweg</b> RQ 5,5-7,5/2,5/2 Bit	1.630 m	RQ 7,0-7,5/3,0/uv <del>SB (B)</del> MSB (Bit)	ja	E.Nr. 502, anteilig, E.Nr. 503, anteilig	TG	Plan nach § 41 FlurbG; Partielle Grabenböschungsverschiebung; Einmündungsbereich in K 330 gem. Vorgaben Straßenbauverwaltung 1. Änderung
		1.230 m		1.640 m		ja			
		410 m		RQ 5,5-7,0/2,5/1-2 (B)					
<b>153.01</b>			Wegeböschung, Graben, Grünland	30 m	Ausweichstelle, bituminöse Befestigung	ja	E.Nr. 502, anteilig	TG	1. Änderung, s. Regel- zeichnung S. 20
<b>153.02</b>			Wegeböschung, Graben, Grünland	30 m	Ausweichstelle, bituminöse Befestigung	ja	E.Nr. 502, anteilig	TG	1. Änderung, s. Regel- zeichnung S. 20

## Verzeichnis der Anlagen und Festsetzungen

Flurbereinigung Schwei, 2. Planänderung

1 Verkehrsanlagen

E.Nr.	Art	Bestand		Ausbau	Besondere Festsetzungen	Eingriff ?	EM AM (E. Nr.)	Ergänzende Hinweise	
		Länge (m) Fläche (m², ha)	Beschreibung					Länge (m) Fläche (m², ha)	Träger d. Vorha- bens
1	2	3	4	5	6	7	10	11	12
<b>154</b> <b>154.01</b>	W	1.390 m	<b>Zum Rockenmoor</b> RQ 4,0-5,0/2,6/1-2 B	1.390 m	RQ 6,0/3,0/uv MSB (Bit)	ja	E.Nr. 501, anteilig, E.Nr. 502, anteilig, E.Nr. 503, anteilig, E.Nr. 504	TG	1. Änderung, partielle Grabenbö- schungsverschiebung, abschnittsweise Gra- benverrohrung oder offene Mulden Änderung von unwe- sentlicher Bedeutung, Genehmigung am 10.01.2019, Verlegung der Verbreiterung des nördlichsten Wegeab- schnittes auf einer Länge von 240 m auf die südöstliche Wege- seite
	RD	8 m	DN 800 B	12 m	DN 800 B	ja			
<b>154.02</b>			Wegeböschung, Graben, Grünland	30 m	Ausweichstelle, bituminöse Befestigung	ja	E.Nr. 505	TG	Änderung von unwe- sentlicher Bedeutung, Genehmigung am 10.01.2019, s. Regel- zeichnung S. 20

## Verzeichnis der Anlagen und Festsetzungen

## Flurbereinigung Schwei, 2. Planänderung

### 1 Verkehrsanlagen

E.Nr.	Art	Bestand		Ausbau	Besondere Festsetzungen	Eingriff ?	EM AM (E. Nr.)	Ergänzende Hinweise	
		Länge (m) Fläche (m², ha)	Beschreibung					Länge (m) Fläche (m², ha)	Träger d. Vorha- bens
1	2	3	4	5	6	7	10	11	12
<b>155</b>	V	<del>1.340 m</del> 1.375 m 729 m	<b>Achterstädter Straße (Nord)</b> RQ 7,5-9,5/4,3/2 Bit RQ 6,8-8,0/4,25/2 (Bit)	<del>1.340 m</del> 1.375 m 729 m	RQ uv /uv/uv <del>SB</del> MSB (Bit) RQ uv /uv/uv MSB (Bit)	ja nein	E.Nr. 502, anteilig, E.Nr. 503, anteilig	TG	Plan nach § 41 FlurbG, Einmündungsbereich in B 437 gem. Vorga- ben Straßenbauverwal- tung. 1. Änderung 2. Änderung
<b>155.01</b>	RD	8,5 m	DN 1.000 mm	10 m	DN 1.000 mm	ja			1. Änderung
<b>155.02</b>	RD	8 m	2 x 600 mm	12 m	DN 1.400 mm	ja			1. Änderung
<b>157</b>	W	930 m	<b>Achterstädter Straße (Süd)</b> 5,0-10,5/2,5/0-2 (B)	<del>930 m</del> 304 m 626 m	RQ 7,0-10,5/3,0/uv <del>SB (B)</del> MSB (Bit) RQ 7,0-10,5/3,0/uv MSB (Bit)	ja	E.Nr. 502, anteilig, E.Nr. 503, anteilig	TG	Plan nach § 41 FlurbG; Partielle Grabenbö- schungsverschiebung 1. Änderung 2. Änderung
<b>157.01</b>	RD	8 m	DN 1.000 mm	12 m	DN 1.400 mm	ja			1. Änderung
<b>157.02</b>		25 m 15 m	Ausweichstelle, Betonplatten, Wegeböschung	40 m	Ausweichstelle, bituminöse Befestigung	ja	E.Nr. 502, anteilig	TG	2. Änderung, s. Regel- zeichnung S. 21
<del>158</del>	<del>W</del>	<del>480 m</del>	<del>Grünland, Gräben</del>	<del>480 m</del>	<del>RQ 8,0/3,5/2 UB</del>	<del>ja</del>	<del>E.Nr. 502, anteilig</del>	<del>TG</del>	<del>entfällt</del>

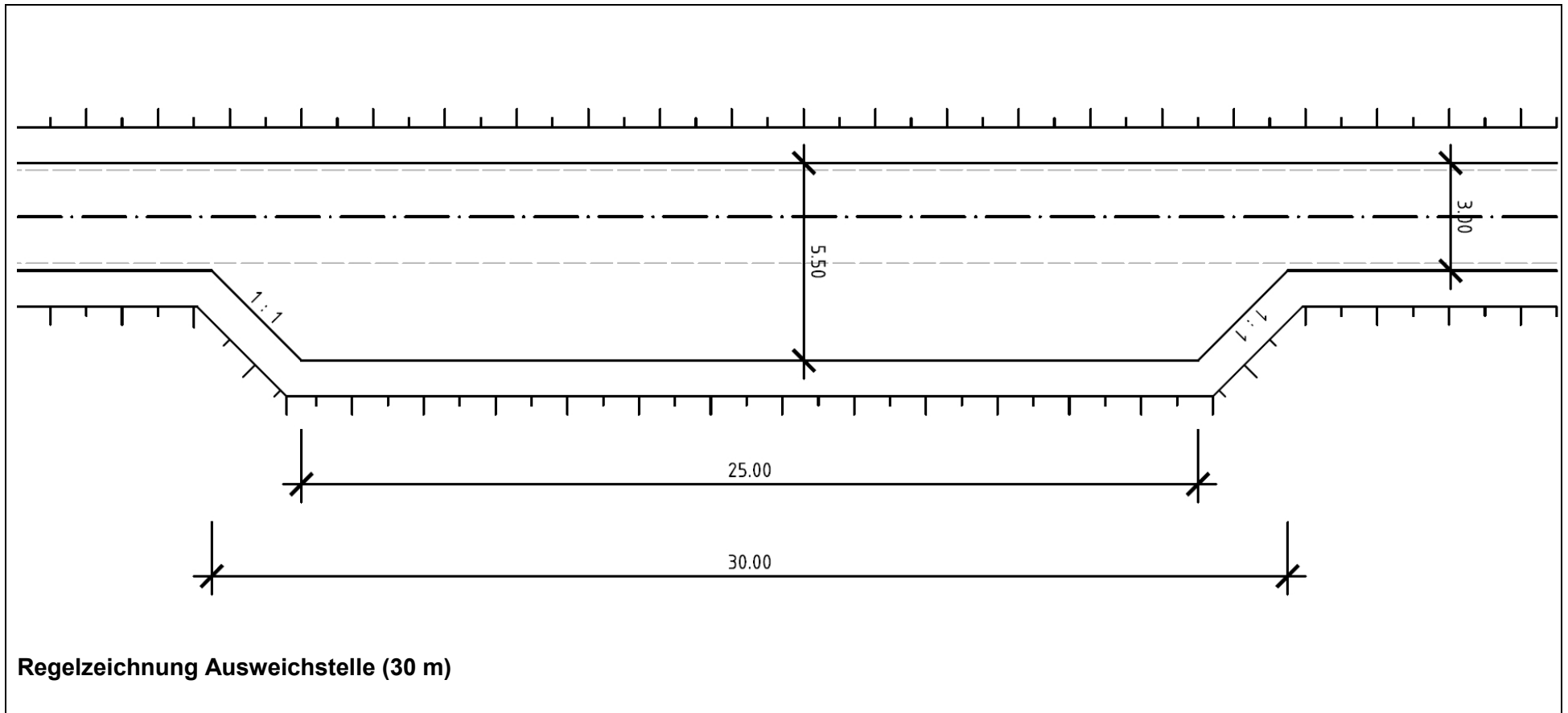
## Verzeichnis der Anlagen und Festsetzungen


Flurbereinigung Schwei, 2. Planänderung

### 1 Verkehrsanlagen

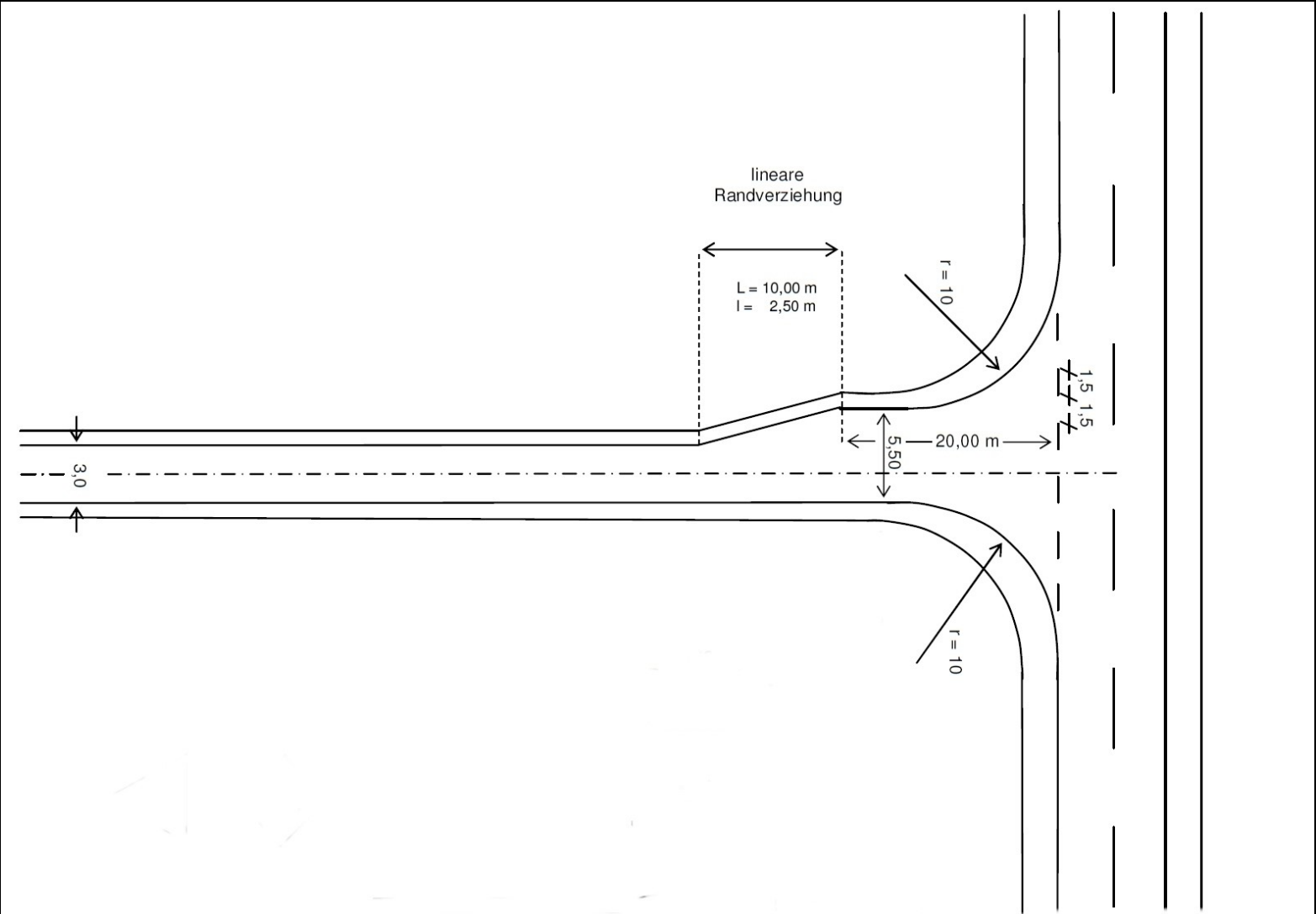
E.Nr.	Art	Bestand		Ausbau	Besondere Festsetzungen	Eingriff ?	EM AM (E. Nr.)	Ergänzende Hinweise	
		Länge (m) Fläche (m², ha)	Beschreibung					Länge (m) Fläche (m², ha)	Träger d. Vorhabens
1	2	3	4	5	6	7	10	11	12

<b>Neutrassierung „Schweier Pumpgraben Süd“</b>									
<del>159</del>	<del>W</del>	<del>500 m</del>	<del>Grünland, Gräben</del>	<del>500 m</del>	<del>RQ 8,0/3,5/2 UB</del>	<del>ja</del>	<del>E.Nr. 501, anteilig</del>	<del>TG</del>	<del>entfällt</del>
<b>Müllersweg</b>									
<del>160.1</del>	<del>W</del>	<del>10 m</del>	<del>RQ 4,0-7,0/0/2 Grünweg</del>	<del>10 m</del>	<del>RQ 6,0/3,5/2 MSB (Bit)</del>	<del>ja</del>	<del>E.Nr. 501, anteilig,</del>	<del>TG</del>	<del>entfällt</del>
<del>160.2</del>	<del>W</del>	<del>1.140 m</del>	<del>RQ 4,0-7,0/0/2 Grünweg</del>	<del>1.140 m</del>	<del>RQ 6,0/3,5/2 LB (DoB)</del>	<del>ja</del>	<del>E.Nr. 503, anteilig</del>		
<del>160.21</del>	<del>RD</del>	<del>11 m</del>	<del>StRD 2,02/2,96</del>	<del>15 m</del>	<del>StRD 2,07/2,89 (MA 05)</del>	<del>ja</del>			
<del>160.3</del>	<del>W</del>	<del>10 m</del>	<del>RQ 4,0-7,0/0/2 Grünweg</del>	<del>10 m</del>	<del>RQ 6,0/3,5/2 MSB (Bit)</del>	<del>ja</del>			





**Regelzeichnung Ausweichstelle (40 m)**



Regelzeichnung Einmündungsbereich



## Verzeichnis der Anlagen und Festsetzungen

## Flurbereinigung Schwei, 2. Planänderung

2 Landschaftsgestaltende Anlagen

E.Nr.	Art	Bestand		Ausbau		Besondere Festsetzungen	Eingriff ?	EM AM (E. Nr.)	Ergänzende Hinweise	
		Länge (m) Fläche (m², ha)	Beschreibung	Länge (m) Fläche (m², ha)					Träger d. Vorha- bens	Bemerkungen
1	2	3	4	5	6	7	10	11	12	
<b>500</b>	Am	4,34 ha	<b>Anpflanzung von Obstbäumen an der Olympiastraße</b> Grünland (Suchraum)	<del>1 ha</del> <b>1,10 ha</b> <b>1,08 ha</b>	Anlage von Obstbaumwiesen			TG	Plan nach § 41 FlurbG: Kompensationsbedarf für E.Nrn. 106, 107, 132, 133,134.1, 134.2, 137 (je- weils tlws.) 1. Änderung: Kompensati- onsbedarf für E.Nrn. 102, 104.2 <b>2. Änderung: Kompensati- onsbedarf für E.Nr. 102, entfällt aufgrund der entfal- lenden Neutrassierung</b>	

## Verzeichnis der Anlagen und Festsetzungen

## Flurbereinigung Schwei, 2. Planänderung

2 Landschaftsgestaltende Anlagen

E.Nr.	Art	Bestand		Ausbau	Besondere Festsetzungen	Eingriff ?	EM AM (E. Nr.)	Ergänzende Hinweise	
		Länge (m) Fläche (m², ha)	Beschreibung					Länge (m) Fläche (m², ha)	Träger d. Vorha- bens
1	2	3	4	5	6	7	10	11	12
<b>501</b>	Am	10,13 ha	<b>Entwicklung von Feuchtlebensräumen im Bereich „Achtermeersche Brake“</b> Grünland (Suchbereich)	<del>1,484 ha</del> <b>10 ha</b> <b>8 ha</b>	Extensivierung der Grünland- nutzung, Wasserhaltungs- maßnahmen, Entfernen ein- zelner Gehölze, Grünland (unverändert)			TG	Plan nach § 41 FlurbG: Kompensationsbedarf für E.Nrn. 107, 131, 133, 134.1, 134.2, 137, 138 (je- weils tlws.) <b>1. Änderung: Kompensati- onsbedarf für E.Nrn. 101.2, 101.3, 101.31, 101.4, 102, 103, 103.01, 104.1-104.3, 107.02, 132.01, 132.02, 133.02, 137.02, 152.1- 152.3, 154 (anteilig), 159, 160.1-160.3 (anteilig)</b> <b>2. Änderung: Kompensationsbedarf für E.Nrn. 134.3, 137.1, 138; Kompensationsbedarf für die E.Nrn. 102, 159, 160.1- 160.3 (anteilig) entfällt auf- grund der entfallenden We- gebaumaßnahmen</b>
		2,03 ha	Wald	<b>2,13 ha</b>					

## Verzeichnis der Anlagen und Festsetzungen

## Flurbereinigung Schwei, 2. Planänderung

2 Landschaftsgestaltende Anlagen

E.Nr.	Art	Bestand		Ausbau		Besondere Festsetzungen	Eingriff ?	EM AM (E. Nr.)	Ergänzende Hinweise	
		Länge (m) Fläche (m², ha)	Beschreibung	Länge (m) Fläche (m², ha)					Träger d. Vorha- bens	Bemerkungen
1	2	3	4	5	6	7	10	11	12	
<b>502</b>	Am	0,68 ha	<b>Entwicklung eines Schilfstreifens</b> Grünland (Suchbereich)	<del>0,662 ha</del> <del>0,68 ha</del> 0,593 ha  0,087 ha	Anlage eines Schilfstreifens  Grünland (unverändert)			TG	Plan nach § 41 FlurbG: Kompensationsbedarf für E.Nrn. 151.1, 153, 155, 157 (jeweils tlws.) 1. Änderung: Kompensati- onsbedarf für E.Nrn. 151.13, 151.14, 153.01, 153.02, 154 (anteilig), 154.01, 158 2. Änderung: Kompensationsbedarf für E.Nrn. 157; 157.02; Kompensationsbedarf für die E.Nr. 158 entfällt auf- grund der entfallenden Neutrassierung	

## Verzeichnis der Anlagen und Festsetzungen

## Flurbereinigung Schwei, 2. Planänderung

2 Landschaftsgestaltende Anlagen

E.Nr.	Art	Bestand		Ausbau Länge (m) Fläche (m², ha)	Besondere Festsetzungen	Eingriff ?	EM AM (E. Nr.)	Ergänzende Hinweise	
		Länge (m) Fläche (m², ha)	Beschreibung					Träger d. Vorhabens	Bemerkungen
1	2	3	4	5	6	7	10	11	12
<b>503</b>	Am	0,79 ha	<b>Entwicklung von Gehölzstrukturen</b>					TG	Plan nach § 41 FlurbG: Kompensationsbedarf für E.Nrn. 151.1, 153, 155, 157 (jeweils tws.) 1. Änderung: Kompensati- onsbedarf für E.Nrn. 154. (anteilig), 160.1 (anteilig), 160.2 (anteilig), Kompensationsbedarf für E.Nr. 151.1 entfällt auf- grund der entfallenden Neutrassierung <b>2. Änderung:</b> <b>Kompensationsbedarf für</b> <b>E.Nrn. 160.1 (anteilig),</b> <b>160.2 (anteilig), entfällt auf-</b> <b>grund der entfallenden We-</b> <b>gebaumaßnahmen;</b> <b>Kompensationsbedarf für</b> <b>E.Nr. 154 (anteilig) auf-</b> <b>grund von Anpassungen</b> <b>der Änderung von unwe-</b> <b>sentlicher Bedeutung, Ge-</b> <b>nehmigung am 10.01.2019</b>
			Grünland (Suchbereich)	<del>0,07 ha</del> <del>0,2 ha</del> <del>0,25 ha</del> 210 m <del>0,414 ha</del>	Anlage einer Obstbaumwiese  Anlage einer 3-reihigen Strauchhecke  Grünland (unverändert)				

## Verzeichnis der Anlagen und Festsetzungen

## Flurbereinigung Schwei, 2. Planänderung

2 Landschaftsgestaltende Anlagen

E.Nr.	Art	Bestand		Ausbau	Besondere Festsetzungen	Eingriff ?	EM AM (E. Nr.)	Ergänzende Hinweise	
		Länge (m) Fläche (m², ha)	Beschreibung	Länge (m) Fläche (m², ha)				Träger d. Vorhabens	Bemerkungen
1	2	3	4	5	6	7	10	11	12
<b>504</b>	Am	0,16 ha	<b>Anlage einer Obstbaumwiese am Weg E.Nr. 154 „Zum Rockenmoor“</b> Grünland (Suchbereich)	0,16 ha	Pflanzung von <del>20</del> <b>12</b> heimischen Obstbäumen			TG	Änderung von unwesentlicher Bedeutung, Genehmigung am 10.01.2019, Kompensationsbedarf für E.Nr. 154.02  <b>2. Änderung Anpassungen der Anzahl der Obstbäume aufgrund der örtlichen Verhältnisse</b>
<b>505</b>	Am	0,02 ha	<b>Anlage von heimischen Hochstämmen am Weg E.Nr. 154 „Zum Rockenmoor“</b> Wegeseitenraum	0,02 ha	Pflanzung von 3 Weißdorn-Hochstämmen			TG	Änderung von unwesentlicher Bedeutung, Genehmigung am 10.01.2019, Kompensationsbedarf für E.Nr. 154.02